




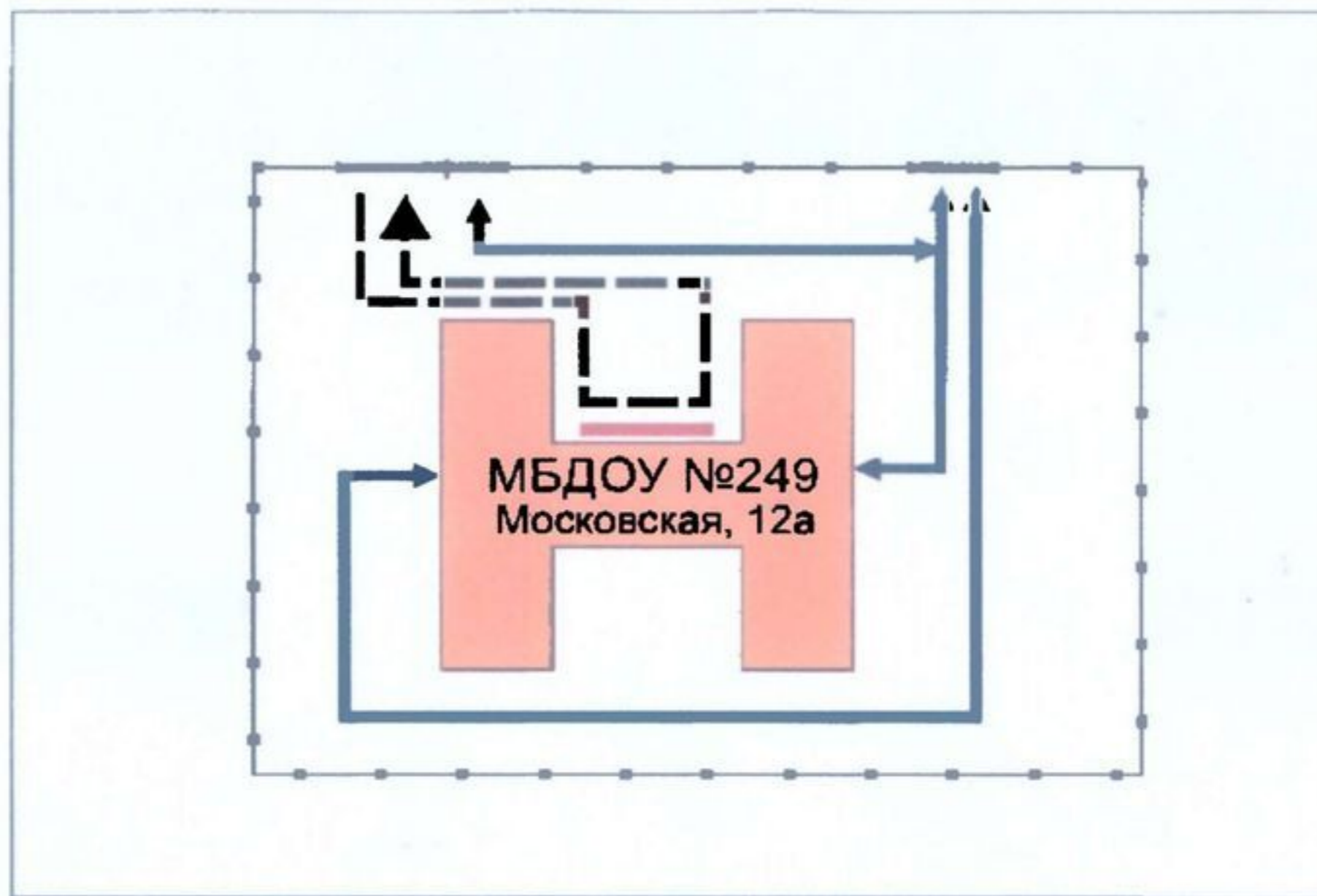


план-схема организации дорожного движения в непосредственной близости от образовательного учреждения с размещением соответствующих технических средств, маршруты движения детей и расположение парковочных мест



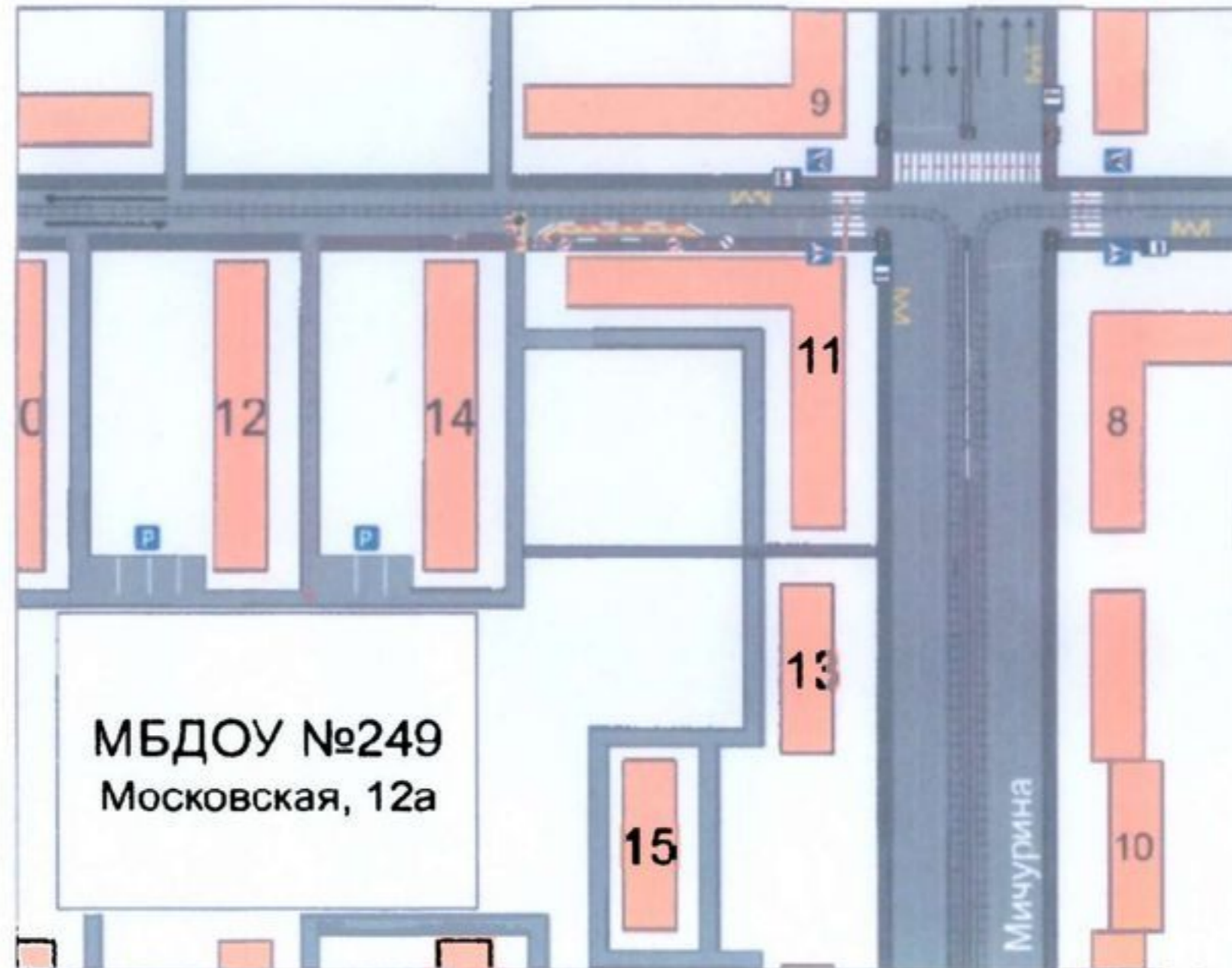
-  - направление движения транспортного потока
-  - направление движения, в том числе от парковок личного автотранспорта
-  - ограждение образовательного учреждения
-  - искусственное освещение
-  - парковка личного автотранспорта




План-схема пути движения транспортных средств к местам разгрузки/погрузки и рекомендуемых безопасных путей передвижения детей по территории ОУ



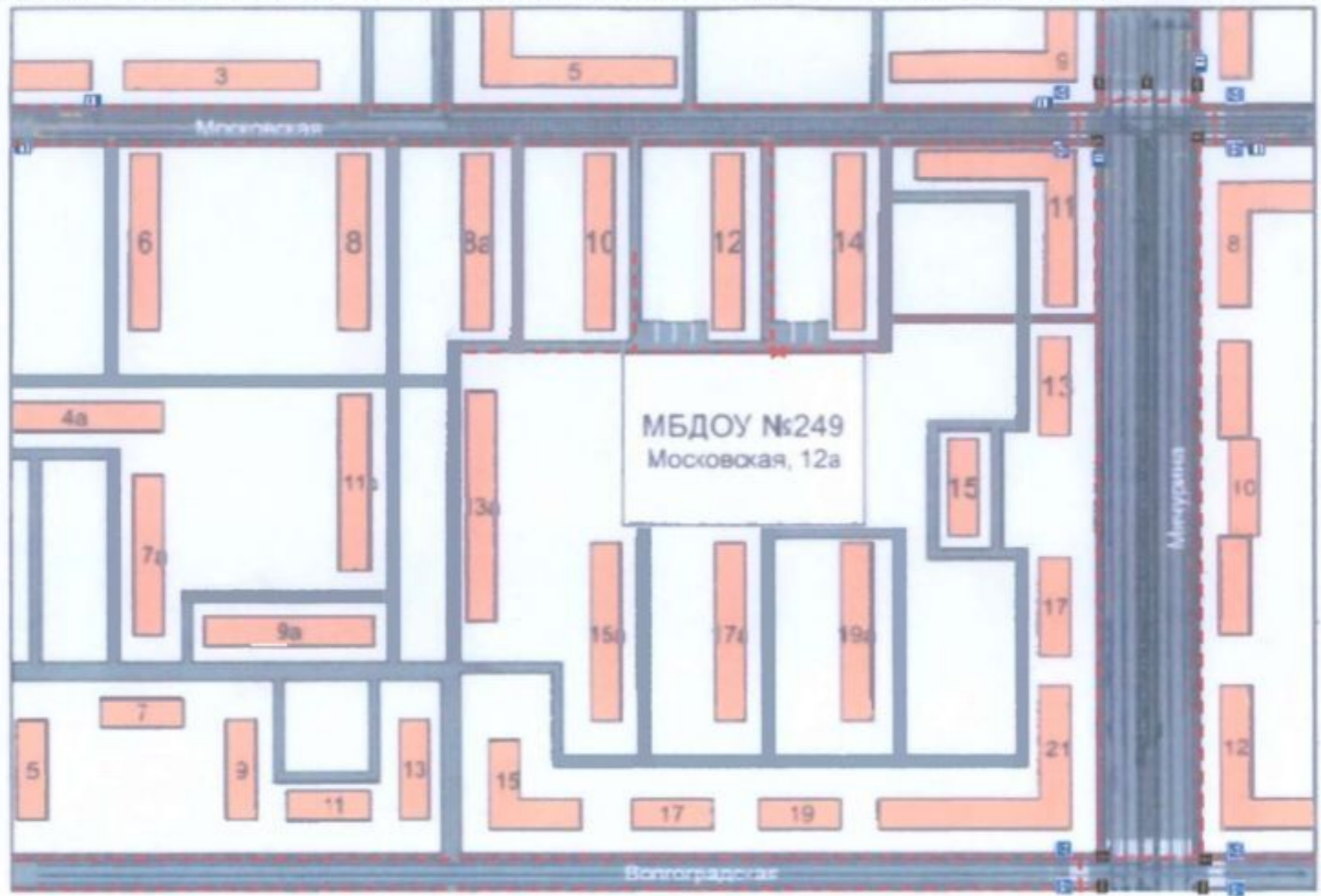
- >** - движение грузовых транспортных средств по территории образовательного учреждения
- >** - движение детей на территории образовательного учреждения
- - место разгрузки/погрузки









**План-схема пути движения транспортных средств и детей (воспитанников)
при проведении дорожных ремонтно-строительных работ.**



-  - направление движения транспортного потока
-  - рекомендованное направление движение детей
-  - временная пешеходная дорожка

План-: район расположения ОУ, пути движения транспортных средств и детей (воспитанников)



- | | | | | | |
|---|-------------------|---|---|---|----------------------|
|  | - жилая застройка |  | - движение транспортных средств |  | - светофор |
|  | - проезжая часть |  | - движение детей (учеников) в (из) образовательное учреждение |  | - пешеходный переход |
|  | - тротуары |  | - остановка общественного транспорта | | |